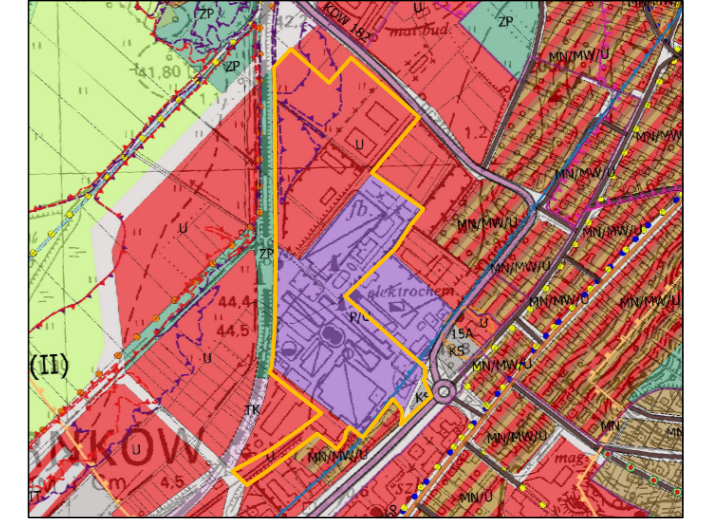


ZMIANA MIEJSCOWEGO PLANU ZAGOSPODAROWANIA PRZESTRZENNEGO MIASTA CZARNKÓW W REJONIE ULIC: POCZTOWEJ, KOŚCIUSZKI, DWORCOWEJ I RZEKI NOTEĆ









Załącznik nr 1
do Uchwały Nr
Rady Miasta Czarnków
z dnia

WYRYS ZE STUDIUM UWARUNKOWAŃ I KIERUNKÓW ZAGOSPODAROWANIA PRZESTRZENNEGO MIASTA CZARNKÓW

skala 1:10 000














OZNACZENIA:







-  GRANICA OBSZARU OBJĘTEGO ZMIANĄ MIEJSCOWEGO PLANU ZAGOSPODAROWANIA PRZESTRZENNEGO
-  **U** TERENY ZABUDOWY USŁUGOWEJ
-  **P/U** TERENY OBIEKTÓW PRODUKCYJNYCH, SKŁADÓW, MAGAZYNÓW, TERENY ZABUDOWY USŁUGOWEJ
-  **KS** TERENY OBSŁUGI KOMUNIKACJI DROGOWEJ - PLACE, PARKINGI
-  DROGI ISTNIEJĄCE I PROJEKTOWANE
-  DROGI WOJEWÓDZKIE
-  GRANICE OBSZARU, NA KTÓRYM PRAWDOPODOBIENSTWO WYSTĄPIENIA POWODZI JEST NISKIE I WYNOŚY RAZ NA 500 LAT (Q 0,2%)
-  GRANICA GŁÓWNEGO ZBIORNIKA WÓD PODZIEMNYCH GZWP NR 138 "PRADOLINA TORUŃ-EBERSWALDE"

OZNACZENIA:

USTALENIA ZMIANY PLANU:

-  GRANICA OBSZARU OBJĘTEGO ZMIANĄ PLANU
-  LINIE ROZGRANICZAJĄCE TEREN O RÓŻNYM PRZEZNACZENIU LUB RÓŻNYCH ZASADACH ZAGOSPODAROWANIA
-  NIEPRZEKRACZALNE LINIE ZABUDOWY
-  OBOWIĄZUJĄCE LINIE ZABUDOWY
-  **U/UH** TERENY ZABUDOWY USŁUGOWEJ ORAZ USŁUG HANDLU
-  **P/U** TERENY OBIEKTÓW PRODUKCYJNYCH, SKŁADÓW I MAGAZYNÓW ORAZ ZABUDOWY USŁUGOWEJ
-  **KS** TERENY KOMUNIKACJI SAMOCHODOWEJ - PARKINGI
-  **KDG** TERENY DROGI PUBLICZNEJ KLASY GŁÓWNEJ
-  **KDL** TERENY DROG PUBLICZNYCH KLASY LOKALNEJ
-  OBSZAR KOMUNIKACJI SAMOCHODOWEJ - PARKINGI
-  PAS ZIELENI KRAJOBRAZOWEJ

INFORMACJE:

-  ORIENTACYJNA LOKALIZACJA AKCENTU ARCHITEKTONICZNEGO
-  LINIE WYMIAROWE
-  GRANICE GŁÓWNEGO ZBIORNIKA WÓD PODZIEMNYCH GZWP NR 138 "PRADOLINA TORUŃ - EBERSWALDE"
-  GRANICE OBSZARU, NA KTÓRYM PRAWDOPODOBIENSTWO WYSTĄPIENIA POWODZI JEST NISKIE I WYNOŚY RAZ NA 500 LAT (P=0,2%)
-  LOKALIZACJA CIEKU WODNEGO
-  LOKALIZACJA PLACU Z ZIELENIĄ REKREACYJNĄ

SKALA 1:1000

10 0 10 20 30 40 50 m

